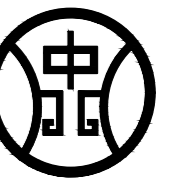


# 新疆昆仑山景区基础设施设备提升建设项目-垃圾处理站-总平面布局图



勘察、设计单位：  
中环城乡规划设计集团有限公司

设计证书  
建筑行业建筑工程甲级  
市政行业燃气工程轨道交通工程除外甲级  
风景园林工程专项乙级  
城乡规划编制乙级  
建筑行业人防工程乙级  
水污染防治工程乙级  
固体废物处理处置工程乙级  
水利行业公路专业甲级  
工程勘察专业类岩土工程勘察甲级  
工程勘察专业类岩土工程设计乙级  
工程勘察专业类岩土工程测试检测乙级  
房屋安全鉴定  
农业林业水利水电建筑工程咨询

合作设计单位：  
Cooperation design unit:

平面位置示意图：  
Schematic diagram of plane position:

注册师  
Registered architect 麦麦提艾则孜·阿卜拉  
执业印章号  
Registered seal number 5100529-0014

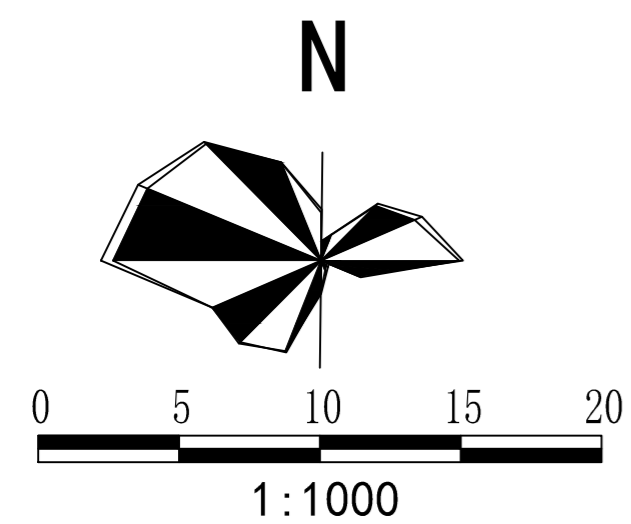
建设单位：  
units undertaking projects:  
策勒县文化体育广播电视和旅游局

项目：  
Project: 新疆昆仑山景区基础设施  
设备提升建设项目

子项：  
Subterm: -垃圾处理站

图名：  
Map title: 总平面布局图

|                           |                    |                      |
|---------------------------|--------------------|----------------------|
| 审定<br>Examine and approve | 汪洁                 |                      |
| 审核<br>Examine and verify  | 邓芳                 |                      |
| 项目负责人<br>Project leader   | 麦麦提艾则孜·阿卜拉         |                      |
| 专业负责人<br>Person in charge | 麦麦提艾则孜·阿卜拉         |                      |
| 校对<br>Proofread           | 廖静驹                |                      |
| 设计<br>Devise              | 阿卜杜赛麦提             |                      |
| 会签<br>Confirmed by        | 版本号<br>Version No. |                      |
| 建筑<br>ARCH                | 电气<br>ELEC         |                      |
| 结构<br>STRU                | 弱电<br>WEAK-ELEC    |                      |
| 给排水<br>WSSS               | 暖通<br>HVAC         |                      |
| 图别<br>STATUS              | 总施                 | 图号<br>DRAWING NO. 01 |
| 设计号<br>PROJECT NO.        | 日期<br>DATE         | 2026-01              |



X=3997984.408  
Y=486979.855

X=3997986.386  
Y=486995.026

X=3997973.883  
Y=486996.690

X=3997971.901  
Y=486981.486

## 主要经济技术指标:

| 项目名称   | 单位             | 数值     | 备注     |
|--------|----------------|--------|--------|
| 总用地面积  | m <sup>2</sup> | 193.05 | 0.29亩  |
| 1 硬化面积 | m <sup>2</sup> | 160.30 | 做法详见说明 |
| 6 路沿石  | m              | 20     | 做法详见说明 |

## 图例:

- 新建建筑
- 用地界线
- 地块出入口位置
- 建筑出入口位置
- 硬化地面
- 尺寸标注

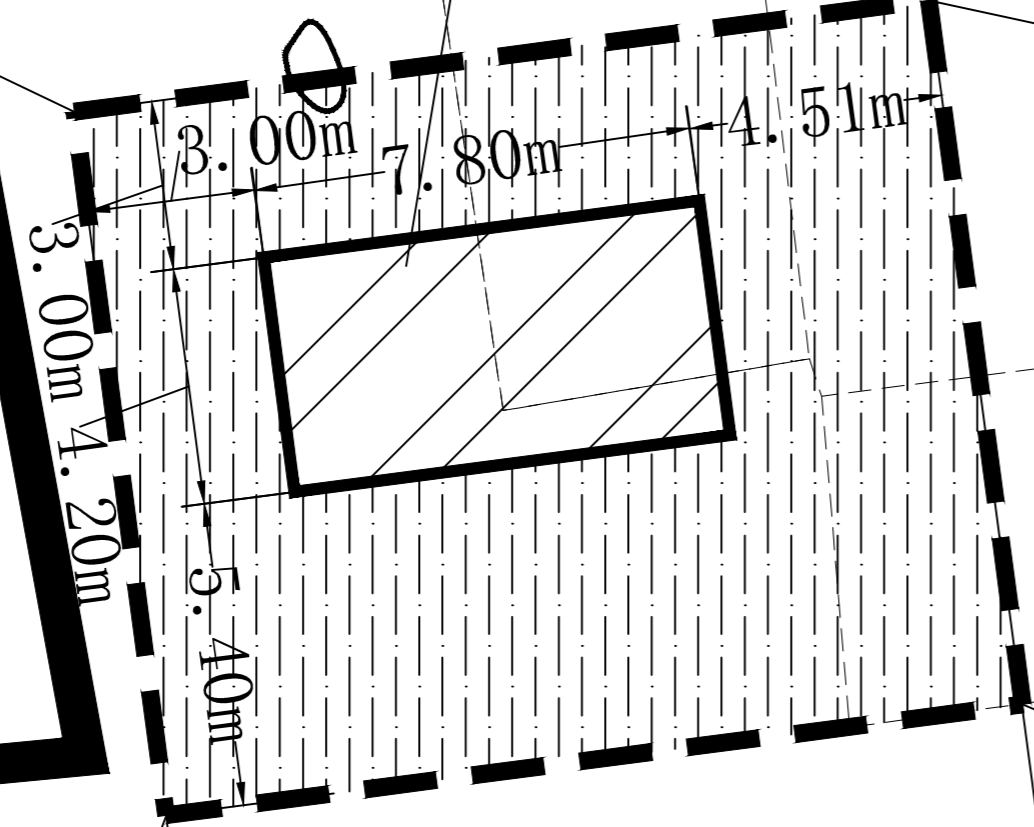
## 总平面布置图 1:1000

## 说明:

- 本图尺寸以米为计量单位、采用的坐标系为国家2000大地坐标系、采用的高程系标准为1985国家高程基准;
- 本工程±0.000标高的绝对高程,由甲方,规划部门和设计人员现场定。
- 本图根据甲方提供的红线图绘制、本图仅表示平面定位其它详施工图。
- 室外管网、电线进入建筑位置详见电气图、管径详见设备施工图。
- 院内硬化面积为160.30m<sup>2</sup>,做法详见新22J01-A-17页-7-A(砼路-01)。
- 路沿石长度为20m,做法详见新22J07-C3页-3(立道牙)。

注:所有工程量以实际施工量为准、现场若有与本图不符处,由甲方,规划部门和设计人员现场调整;

10m<sup>3</sup> 地埋式垃圾处理设备  
型号: KTZ-DM-966 (专业厂家定制安装)



停车位

停车位

绿化

绿化

人行道

沥青路



勘察、设计单位:

Investigation and design unit:  
中环城乡规划设计集团有限公司  
Central and rural planning and design co. LTD

设计证书:

建筑行业(建筑工程)甲级  
市政行业乙级  
风景园林工程专项乙级  
建筑行业(人防工程)乙级  
公路行业(公路)专业甲级  
水利行业乙级  
水污染防治工程乙级  
固体废物处理处置工程乙级  
城乡规划编制乙级  
工程勘察专业类(岩土工程(勘察))甲级  
工程勘察专业类(岩土工程(设计))乙级  
工程勘察专业类(岩土工程(物探测试检测监测))乙级  
房屋安全鉴定  
农业、林业、水利、水电、建筑工程咨询

合作设计单位:

Cooperation design unit:

平面位置示意图:

Schematic diagram of plane position:

注册师

Registered architect

麦麦提艾则孜·阿卜拉

执业印章号

Registered seal number

5100529-0014

建设单位:

units undertaking projects:

策勒县文化体育广播电视和旅游局

项目:

Project:

新疆昆仑山景区基础设施  
设备提升建设项目

子项:

Subterm:

垃圾处理站

图名:

Map title:

负一层平面图、剖面图

审定

Examine and approve

汪洁

汪洁

审核

Examine and verify

邓芳

邓芳

项目负责人

Project leader

麦麦提艾则孜·阿卜拉

麦麦提艾则孜·阿卜拉

专业负责人

Person in charge

麦麦提艾则孜·阿卜拉

麦麦提艾则孜·阿卜拉

校对

Proofread

廖静驹

廖静驹

设计

Devise

阿卜杜赛麦提

阿卜杜赛麦提

会签:

Confirmed by

版本号

Version No.

建筑

ARCH

电气

ELEC

结构

STRU

弱电

WEAK-ELEC

给排水

WSSS

暖通

HVAC

图别

STATUS

建施

建施

设计号

PROJECT NO.

图号

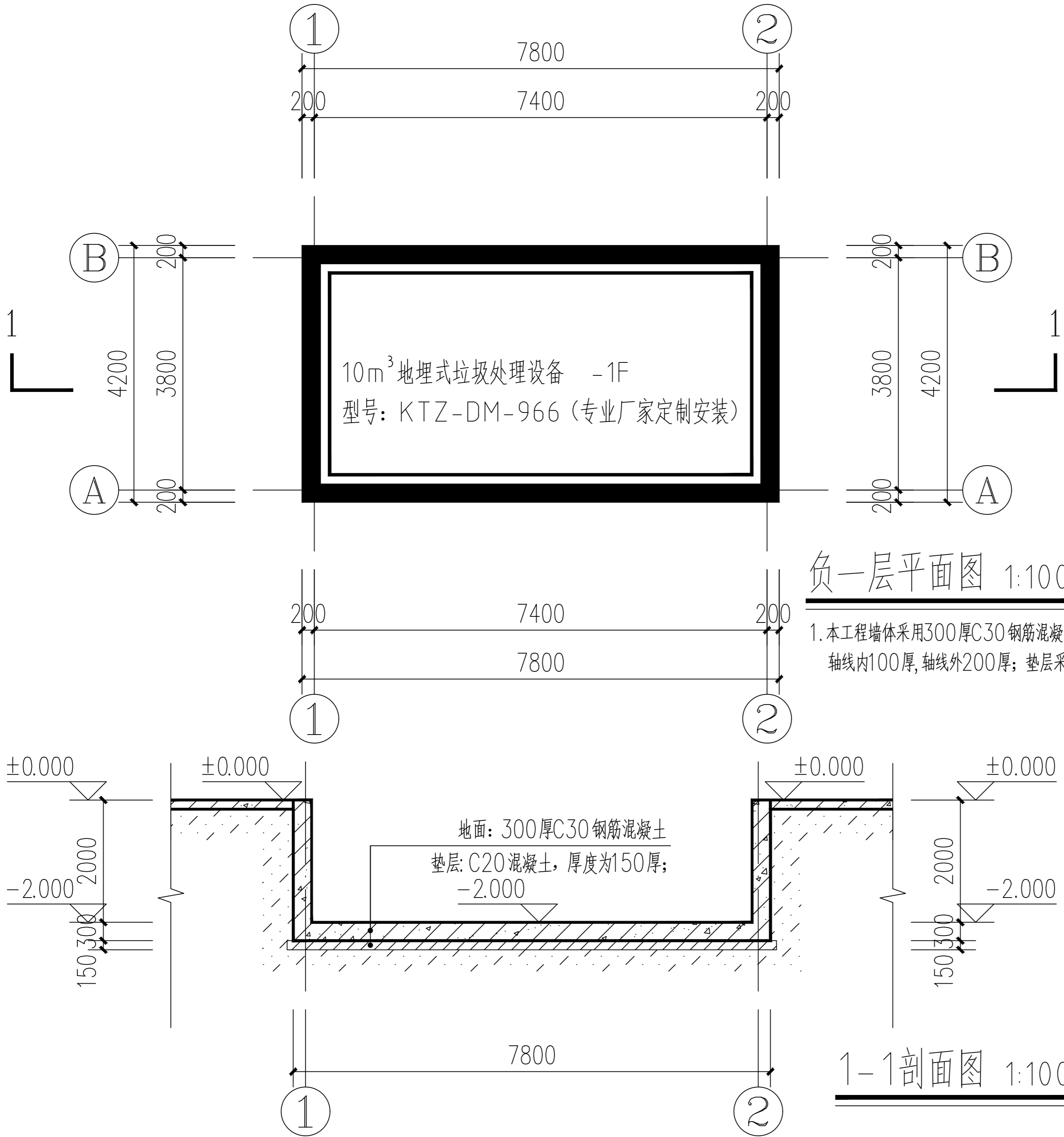
DRAWING NO.

01

日期

DATE

2026-01



负一层平面图 1:100

1. 本工程墙体采用300厚C30钢筋混凝土墙, 轴线内100厚, 轴线外200厚; 垫层采用C20混凝土, 厚度为150厚;

1-1剖面图 1:100