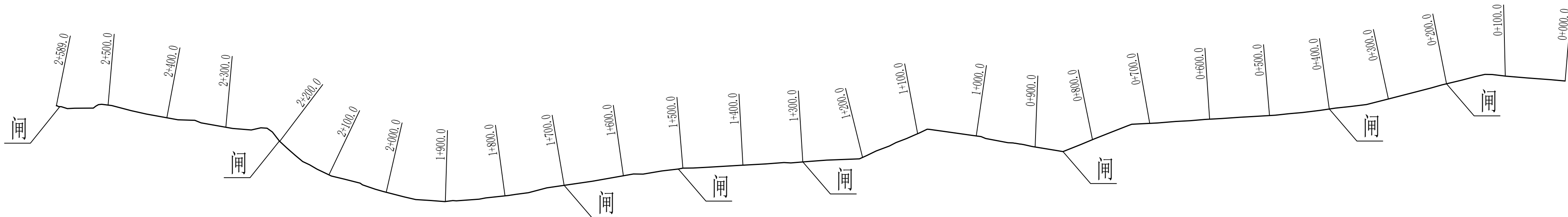




支渠平面布置图



桩号	坐 标 值	
	X	Y
0+000.00	5292409.83	567119.43
0+100.00	5292418.03	567019.77
0+200.00	5292405.06	566921.82
0+300.00	5292379.74	566825.08
0+400.00	5292363.24	566726.66
0+500.00	5292352.36	566627.29
0+600.00	5292346.23	566527.47
0+700.00	5292339.26	566427.73
0+800.00	5292312.23	566332.57
0+900.00	5292299.95	566237.04
1+000.00	5292318.35	566139.03
1+100.00	5292322.05	566041.53
1+200.00	5292282.55	565949.77
1+300.00	5292275.06	565850.43
1+400.00	5292269.81	565750.65
1+500.00	5292264.79	565650.76
1+600.00	5292252.08	565551.71
1+700.00	5292236.16	565452.99
1+800.00	5292218.73	565354.70
1+900.00	5292209.14	565255.31
2+000.00	5292224.64	565156.92
2+100.00	5292253.67	565061.61
2+200.00	5292309.45	564979.68
2+300.00	5292331.59	564953.39
2+400.00	5292332.86	564889.96
2+500.00	5292348.65	564791.70
2+589.00	5292369.68	564694.01
2+572.20	5292368.59	564607.83

说明：
1、本次工程防渗支渠桩号0+000—2+589,总长为2.589km。

	审	肖月月	肖月月	审	核	陈祖永	陈祖永	项目名称	阿勒泰市萨尔胡松乡 2026 年中央财政以工代赈项目			图 纸 名 称		设计号	2026-QD01	图 号	
	项目负责人	石兴能	石兴能	专业负责人		陈祖永	陈祖永	建设单位	阿勒泰市萨尔胡松乡人民政府			支渠平面布置图	图 别	01	版 本		
	校 对	吴梅平	吴梅平	设计/制图	孙 彬	孙 彬	合作单位				日 期		2026.05	专 业	水 利		